



Légende

- Aire de repos
- Château
- Commerces
- Curiosité
- Point de vue
- Édifice religieux
- Location vélo
- Gare
- Hébergement
- Musée
- "Plus beaux villages de France"
- Office de Tourisme
- Toilettes - Eau
- Parking
- Restauration
- Camping





Mairie de Champigny-sur-Veude
 2 place de la Mairie
 37120 CHAMPIGNY-SUR-VEUDE
 Tél. 02 47 95 73 48

Comité Départemental du Tourisme
 30 rue de la Préfecture - BP 3217
 37032 TOURS CEDEX
 Tél. 02 47 31 47 48
www.tourism-touraine.com/rando



photos: © Tour Indre-et-Loire / P. Bouchon - © 2010 / Virgile Lamy / CSE Tourisme, Département Indre-et-Loire - Adeline Jullien / J. C. - Carte de Tour de France / Club Paris 2004 - Administration de la Région Indre-et-Loire



Label Balade en Touraine

Balades

EN TOURAINE




Touraine
 Loire Valley
 Ici, vivre est un art

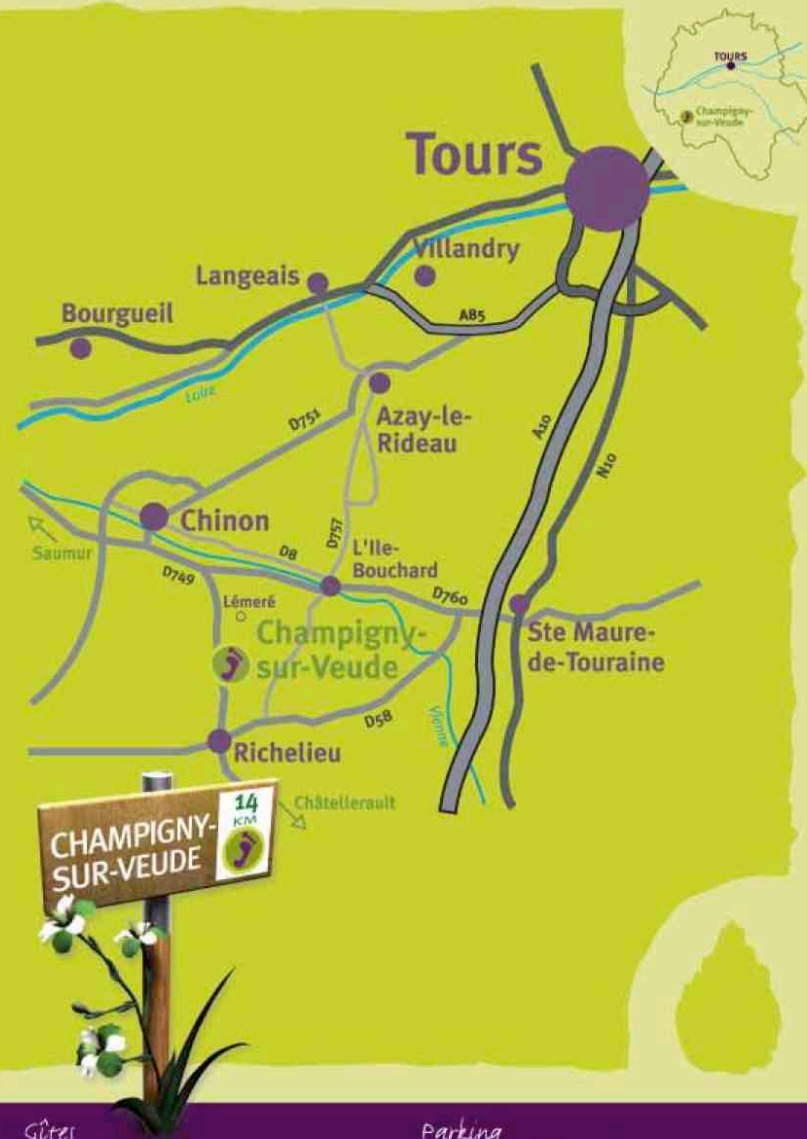
Label Balade en Touraine

Le Conseil Général d'Indre-et-Loire et le Comité de Randonnée Pédestre vous proposent de découvrir une gamme de sentiers labellisés spécialement sélectionnés sur les critères suivants : richesse architecturale et paysagère, accessibilité au plus grand nombre et en particulier aux familles, balisage soigné, offre de services (hébergement, restauration) à proximité.



Code du randonneur

Aime et respecte la nature.
 Écoute-la, ne la souille pas, ne la détruis pas.
 Reste sur le sentier et sois discret.
 Ne piétine ni cultures, ni sous-bois.
 Ne fume pas en forêt, n'y allume aucun feu.
 N'effraie pas les animaux.
 Ne néglige pas les contacts humains.
 Respecte et connais ce monde rural qui t'accueille.



Repérez-vous dans le sentier

BALISAGE / Bleu



Continuité du sentier

Changement de direction

Mauvaise direction

Gîtes

Le Bourg
 La Longère, 36 rue de la mairie
 La Québrie

Chambres d'hôtes

La Pataudière

Restaurants

Le Puits Doré à Richelieu
 Les Trois Mousquetaires à Richelieu

Commerces

Boulangeries
 Epicerie-Point presse
 Boucherie-Charcuterie-Traiteur

Parking

Place du Chapeau Rouge avec aire de pique nique et jeux pour enfants

Particularités

- Location de vélo à l'épicerie de Champigny-sur-Veude, (face à la Chapelle Saint Louis).
 - Marché aux truffes, dans la région : à Marigny-Marmande, à partir du 21 décembre.

Office de Tourisme

Richelieu, 7 place Louis XIII
 Tél. : 02 47 58 13 62



Qui pourrait se douter que ce ravissant village fleuri, remarquable par son architecture et... son sentier pédestre, fut habité, en son temps, par de grands personnages ?

1 Ce sentier de randonnée commence **Place du Chapeau Rouge**... (dénommée, sans doute ainsi, en hommage au Cardinal de Richelieu). Elle est aménagée d'une aire de pique-nique, de jeux pour les enfants, d'un parking et de sanitaires.

2 Un panneau d'information montre le tracé (flêché en bleu) du parcours ; c'est à droite de ce panneau que tout commence réellement. Le **sentier pédestre longe la Veude**, rivière qui creuse son lit dans les sables du cénomaniens. Suivez le sentier à gauche du plan d'eau, passez le petit pont en bois de "Chassenay" et tournez ensuite, immédiatement à droite, sur le sentier de terre.

3 Après le **hameau et le moulin de Chassenay**, empruntez, sur votre droite, l'allée Chaïm Soutine (en mémoire du peintre juif venu se réfugier dans la région lors de la dernière guerre) et prenez l'allée de peupliers, le long de la rivière, puis les sous-bois ornés de sureaux, d'ormes et de frênes.

4 Parvenu route de Châtre, empruntez le petit pont, puis tournez à droite. Le circuit chemine vers **Niollet** où l'on peut admirer de belles demeures tourangelles construites en pierres blanches du pays.

5 Grimpez, ensuite, à droite vers **les Puits**. "Après l'effort, le réconfort", puisqu'en haut de ce raidillon, vous découvrez les terres d'Aubuis et une vue bien dégagée des plateaux du Richelais et du Loudunais.


Après avoir tourné à gauche, sur la route goudronnée, remarquez le magasin "Ambiance Nature" qui vend de jolies compositions florales. Sur la gauche, vous pouvez apercevoir le village de Champigny.

6 La suite du sentier en terre, à droite de la route, vous permet de longer une forêt de merisiers, puis le **domaine du Perron** dont les vignes donnent le Chardonnay et le Sauvignon. Ici, un conseil : arrêtez-vous devant le **magnifique panorama** qui s'étend sous vos yeux. Vous apercevrez le château de la Noblaye sur la droite, puis le château du Perron et le village au fond de la vallée.

7 Suivez ensuite le panneau Lémeré. A gauche, découvrez la **Fontaine de Jâble** : site agréable de repos et de pique-nique. Vous longez ensuite le plan d'eau de la Fontaine de Jâble sur un sentier bordé de peupliers et de champs de cultures variées.

8 Vous passez ensuite devant le **Manoir de Munet**, construit à la fin du XV^{ème} siècle. Arrivé sur la route, tournez à gauche au lieu-dit "Batterieau", puis à droite. Montez vers **Beaulieu et Beauregard**, les biens nommés, en raison de l'admirable point de vue qui domine la vallée de la Veude et de Champigny.

9 Le parcours vous ramène, ensuite, vers le centre du village... et ses maisons des XV^{ème}, XVI^{ème} et XVII^{ème} siècles. Si vous le pouvez, arrêtez-vous à la **chapelle Saint Louis** ; de style gothique flamboyant, elle est remarquable par sa nef tout en élévation et ses onze vitraux exceptionnels par leur dimension, leur état de conservation et leur beauté.



A signaler, aussi, la magnifique demeure des Bourbon Montpensier dont il ne reste que les communs, appelés aujourd'hui le **Château de Champigny-sur-Veude**. Suivez enfin le balisage dans le village, jusqu'à la fin du circuit... qui se termine tout simplement là où il a commencé !

À voir, à découvrir

• **Chapelle St-Louis**

• **Atelier de Pieter Hoefman, CHAMPIGNY-SUR-VEUDE**

Dans son atelier, Pieter Hoefman taille et sculpte le "Tuffeau", à l'aide d'outils d'époque. Spécialisé en réalisations de taille de pierre traditionnelle, il crée aussi toutes formes de sculptures raffinées et originales.

• **Château du Rivau, LÉMERÉ**

Château médiéval avec pont-levis, douves et mâchicoulis admirablement restauré, le Rivau est classé "Jardin remarquable" par le Ministère de la Culture. Fêtes à thèmes en saison.

• **Ville de Richelieu**

Édifié en 1631 par le Cardinal, ce modèle d'urbanisme est un quadrilatère, entouré de douves et de murs, auquel on accède par trois portes monumentales. Le magnifique parc bucolique est également ouvert à la visite.